

Aanpassingen en verduidelijkingen 2024

AARSCHOT



Over **opdracht 1** merkt iemand terecht op dat het woord "Bellen" in die vraagstelling wellicht beter met een hoofdletter zou geschreven geweest zijn. Bij deze dus rechtgezet!



De natuur heeft gewonnen. **Opdracht 5** is en blijft overwoekerd. We annuleren die dus. Een puntje voor iedereen dankzij de overvloedige gewassen.



De tijd van de kapsalons in open lucht lijkt voorbij, nu de eerste vrieskou is ingetreden. **Opdracht 12** is ergens naar binnen verhuisd en niet meer te vinden. Weer een puntje erbij voor iedereen!



Opdracht 13 is uit het straatbeeld verdwenen. Een puntje voor iedereen en niet meer zoeken naar die opdracht!



Ook **opdracht 15** is - wellicht met enige hulp van externen - verdwenen uit het straatbeeld.



Het juffrouwkje van **vraag 22** heeft nu kennelijk 'de beentjes genomen'. We annuleren de vraag. Gratis punt!



Opdracht 28 is niet meer te vinden. Puntje gratis.

BEERSEL

De oplossing van **vraag 3** is omgeven voor hekwerk voor werken en is met het blote oog niet meer te lezen. Een puntje cadeau van de gemeente.



We kregen al een paar vragen naar verduidelijking van **vraag 9**. We vragen 'hoeveel verschillende rood-witte paddenstoelen' je kunt zien vanop je route. Als je een bepaalde rood-witte paddenstoel dus twee keer kunt zien vanop je route, dan is dat geen 'verschillende' paddenstoel meer. Elke rood-witte paddenstoel die voornamelijk uit hout bestaat en die je kunt zien vanop je route, telt dus maar voor één paddenstoel. De paddenstoelen mogen onderling verschillen van vorm en de paddenstoelen die worden gesuggereerd op de infoborden tellen niet mee.

BIERBEEK



Voor het eerst in vijf jaar annuleren we een opdracht op vraag van een bewoner. En het zijn er eigenlijk meteen twee. Voor zowel **opdracht 19** als **opdracht 30** krijgt iedereen een punt. Wellicht is de foto nog te vinden, maar de bewoners van het huis vragen ons nadrukkelijk om niet langer te zoeken in de omgeving van hun huis. Waar je na 7,6 km vanuit de vallei via de kasseien Beekstraat op de Bergstraat rechtsaf slaat, laat je dus best het huis op de hoek van die Beekstraat en Bergstraat voor wat het is en wandel je daar rustig voorbij zonder bemonsterende blikken.

GALMAARDEN



Mos, algengroei, overvloedige plantengroei en vermoedelijk ook de hogere waterstanden van de laatste maanden hebben in Galmaarden dan uiteindelijk toch één opdracht het leven gekost. Ze hebben namelijk de liefde van S en G onleesbaar en dus ook onvindbaar gemaakt. Enfin, we hopen het niet voor de liefde zelf, maar wel de betonnen verankering ervan. **Opdracht 8** schrappen we bijgevolg van de tabellen en iedereen krijgt daar een puntje voor. S en G hebben hun liefde voor elkaar in beton gegoten onder de bank op het einde van de Sint-Leonardusstraat. Voor de wandelaars: op weg van knooppunt 612 naar 611, vlak voor je bij de vijvers van de Markvissers komt.

GEETBETS

Routeadvies: we geven het op! Blijkbaar slaagt Natuurpunt er niet in om publieke wegen in zijn natuurgebied toegankelijk te houden. Ook nu het volop zomert, staat er nog altijd ruim 30-40 cm water over een openbaar (wandelknooppunten)traject van zowat 300 meter tussen knooppunt 45 en 415. We adviseren om vanaf de uitkijktoren terug te keren en dan via de grote weg langs knooppunten 45 - 427 - 426 - 416 en 415 te stappen om daar de route te vervolgen. De route wordt zo wel erg lang en we raden dan ook aan om ze in twee keer te doen. Een voorgesteld tracé vind je hieronder. We annuleren twee opdrachten. Zie verder op deze pagina. Met onze excuses voor de onverhoopte miserie... De gesuggereerde route vind je op RouteYou.





Opdracht 10 heeft een ander plekje gekregen, maar is nog perfect te vinden. De bel is niet meer zichtbaar bij het nieuwe plekje.

Opdracht 11 heeft zelf pootjes gekregen en is verdwenen. Niet meer zoeken en (alweer) een punt gratis!



Was de bel te luid? Liep het paard te snel? Kreeg men het niet getemd? We zullen het nooit weten. Feit is wel dat ze ribbedebie zijn. **Opdracht 22** valt dus weg!

Opdrachten 27 en 28 (hierboven) waren te vinden op het overstroomde tracé en worden bij deze geannuleerd.



GLABBEEK

We krijgen regelmatig eens een vraag binnen over **vraag nr. 2**. Niet iedereen vindt daarvan blijkbaar direct de oplossing. Net daarom is het ook een zoektocht. We hebben vraag 2 na de eerste meldingen al eens laten checken. We kunnen de vraag integraal behouden, zoals ze in het boekje is gesteld. Maar je moet wel wat zoeken, natuurlijk. Dat is ook net de bedoeling van onze zoektochten.



Opdracht 31 in Glabbeek wordt geannuleerd. Aan deze woning hoeft je ook niet verder te zoeken naar andere foto's.

En dat geldt ook voor **opdracht 32**, die bij dezelfde woning kan worden gevonden. Ook deze opdracht wordt geannuleerd.



GRIMBERGEN

Vraag 8 lijkt voor wat verwarring te zorgen. Dat verwart ons wel wat, maar we willen ze wel wat herformuleren, zodat er geen misverstand meer kan ontstaan over het resultaat: ***Welk jaartal vind je op je route zonder enige twijfel het meest van allemaal terug op vaste, niet-verplaatsbare dragers?***

Ook over **vraag 9** kregen we al een paar keer een vraag. Om de mogelijke onduidelijkheid wat weg te nemen, formuleren we de vraag enigszins anders: Mensalt was een belangrijke man voor Grimbergen. Hoeveel keer bevindt zijn naam zich op je route? Als je de naam op je terugroute dus een tweede keer tegenkomt op dezelfde plek als op je heenroute, dan geldt dat maar voor één vindplaats.

KEERBERGEN

Routeaanpassingen: De knooppunten zijn aangepast. Met de route in het boekje kom je nergens meer. We hebben de route herschreven op basis van de nieuwe knooppuntenregeling. Je vindt de herwerkte routetekst hieronder.

Routeadvies! In het zeer natte natuurgebied Broekelei blijft zowat 300 meter ondoorwaadbaar en de beheerder van het gebied ziet geen mogelijkheid om in te grijpen. We zien ons dus genoodzaakt om de route te verleggen. De nieuwe route is opgenomen in de 'Routeaanpassingen' hieronder.

Met je rug naar de nieuwe kerk op het Gemeenteplein ga je naar links. Ga voorbij huisnummer 26 links het klinkerpad in naar wandelknooppunt **95**. Steek rechts via het zebrapad over en ga naar rechts in de richting van knooppunt **95**. Neem het eerste pad links, 't Voorbroek (voetweg 65). Neem op het einde van dat onverharde pad de eerste klinkerstraat naar rechts. Neem na huisnummer 7 het tweede klinkerpad links en volg dat tot op de volgende straat.

Sla op het einde van 't Voorbroek rechtsaf. Bij knooppunt **95** sla je linksaf naar knooppunt **96**. Bij het tweede bordje naar knooppunt **96** wordt voetweg 65 voetweg 67. Sla daar linksaf, net voor de tuinomheining. Neem na het eerste huis links het brede, onverharde pad, draai verderop mee naar rechts. Op het einde van Wageman ga je naar rechts en je neemt de eerste links, de G. Asselberghsstraat. Sla op het einde van de G. Asselberghsstraat linksaf en neem op eerstvolgende kruispunt voor het stopbord rechts het grindpad. Neem daarna het eerste grindpad links en loop brasserie 't Kasteel Keerbergen voorbij over de parking. Loop tot bij de koninklijke heemkring De Botermolen. Na je bezoek aan de inkom van de Botermolen keer je op je stappen terug. Wandel links tussen het gebouw en het terras van brasserie 't Kasteel door en volg rechtdoor de onverharde weg naast de speeltuin. Draai bij het laatste speeltuig mee naar rechts en ga bij verlichtingspaal 1115 naar links.

Neem de Klimopdreef naar links. Sla na huisnummer 15 in de Klimopdreef bij knooppunt **904** tweemaal rechtsaf en volg naar knooppunt **96** (links de Bremstraat in). Sla op het einde van de Bremstraat rechtsaf. Hou het kerkhof links van je. Kort onze overledenen gedenken is altijd een daad van menslievendheid. Hou ook na het kerkhof links aan en blijf een heel eind de Dijlestraat volgen. Je loopt nog altijd naar wandelknooppunt **96**.

We volgen nu even de knooppunten: **96 – 94 – 93 – 90** (Rosstal rechts en einde Rosstal pad naar rechts). Loop door de begrazingsweide. De koeien zullen even verbaasd kijken, maar ze doen niets. Raak de dieren niet aan! Van knooppunt **90** ga je naar knooppunt **902** en daarna in de richting van knooppunt **9**. Wat verderop splitst het pad bij de beek. Volg hier niet langer het knooppuntennetwerk, maar neem het (avontuurlijke ☺) graspad links van de beek. Je komt bij het einde van voetweg 44 uit op de Mechelsebaan. Ga hier even naar links tot bij 'Het Spieke', steek daar het zebrapad over en neem aan de overkant de Lelieweg. Neem in de Lelieweg de tweede rechts, het Aspergeveld.

Volg bij huisnummer 8 de straat verder rechtdoor. Waar het Aspergeveld op de drukkerie weg uitkomt, steek je gewoon rechtover naar Aspergeveld 2-4-6. Neem de Veldstraat naar links. Steek tussen Zandstap en Veldstraat door naar rechts en sla opnieuw rechtsaf in de richting van het centrum. Dit is de Putsebaan. Volg die tot op het einde. Steek daar de Mechelsebaan over en neem rechtop de Sint-Michielsstraat. Neem de eerste doorgang links en je komt opnieuw uit op de parking bij de kerk, je vertrekpunt.



Het slot van **vraag 14** is verdwenen en vervangen door een hangslot. De vraag wordt geannuleerd en iedereen krijgt alweer een felbegeerd puntje extra. Helemaal voor niks! Een slot dat verdwijnt, hadden we uitgesloten, maar het gebeurde toch.

De vlinder van **opdracht 29** blijft fladderen. Dit is zijn nieuwe plekje. Opdracht en oplossing blijven dezelfde. Hij zou ondertussen overigens weer hebben gefladderd. Het is het seizoen...



Door de aangepaste route sneuvelt ook **opdracht 35**. In plaats van natte voeten krijgt iedereen er een punt bij.

OPWIJK

Route-informatie: De gemeente Opwijk heeft enkele tragen wegen verbeterd. Het asfalt is daar vervangen door klinkers. In de wegbeschrijving moet je nu twee keer het woord 'asfalt' lezen als 'klinkers'. En waar we bovenaan op pagina 62 in de eerste regel verwijzen naar knooppunt 702: dat plaatje is op die plaats tijdelijk verdwenen.

Een pientere zoektochter merkt op dat we een puntje zijn vergeten in de vraagstelling bij **vraag 8**. Daar moet staan "J.VANDOOREN" (met puntje, niet op de i, maar na de j deze keer). Hou er rekening mee, aub.



Opdracht 19 heeft een andere kleur gekregen. Niet van de regen, niet van de zon, maar gewoon een likje verf. Ziet er nu uit zoals hierboven. Hou er rekening mee.




Bij de omvorming van een asfaltpad naar een klinkerpad is meteen ook **opdracht 40** verdwenen. Niet meer naar zoeken dus en een punt voor iedereen!

TERNAT

Op aanvraag verduidelijken we graag even **vraag 8**. Je moet de dierennamen kunnen 'horen' in de namen (voor- of familienaam) en alleen de dierennamen die je hoort en die ook in Van Dale als dierennaam genoteerd staan, tellen mee. Lokale of dialectbenamingen voor dieren die je niet terugvindt in Van Dale, tellen dus niet mee. Je telt het aantal verschillende dierennamen. Kun je bijvoorbeeld 'aap' horen in twee verschillende namen - De Schaepdrijver en De Knaep bijvoorbeeld -, dan telt dat voor twee dierennamen. Maar in De Schaepdrijver kun je zowel 'schaap' als 'aap' horen en ook dat telt dus voor twee dierennamen. Hopelijk brengt dit wat meer duidelijkheid.



De gevel werd gerenoveerd en dat hebben bovenstaande figuurtjes geweten. Niet langer gewenst zijn... Het is geen pretje. **Opdracht 18** valt weg en jullie krijgen allemaal een puntje gratis!



Verwoed blijven zoeken tot die laatste opdracht is gevonden. We kennen onze pappenheimers. **Opdracht 22** blijft te vinden in het straatbeeld, ook al blijken sommigen de wanhoop nabij. Blijven zoeken dus!

Bij **opdracht 37** is de eerste letter achter het gekleurde vak niet helemaal duidelijk. De familienaam is wel duidelijk leesbaar. Voor de 'exacte overname' van de tekst achter het vak zijn we hier dus al blij met die familienaam.